





ANFAHRTSPLAN SPITTELAU

-  Anfahrt mit Öffis
-  mit PKW über Donaukanal
-  mit PKW über Josef-Holaubek-Platz






ÖFFENTLICHE ANFAHRT *Haupteingang über Service Treff*

Am Besten fahren Sie mit den U-Bahn-Linien U4 oder U6 (Station Spittelau) und kommen zu Fuß direkt zum Haupteingang vom Bürogebäude Spittelau (Service Treff der Wiener Stadtwerke).

Folgen Sie dem beschilderten Weg zur Veranstaltung – bei Fragen wenden Sie sich gerne an die beim Eingang anwesenden MitarbeiterInnen.



*QR-Code bitte scannen,
um Google Maps zu nutzen.*


PKW-ANFAHRT *Spittelauer Lände 45*


Wenn Sie von der Donaukanal-Schnellstraße (verlängerte Nordbrücke) kommen, müssen Sie nach der Durchfahrt durch den ehemaligen Stadtbahnbogen sofort rechts in die Wien Energie-Werkseinfahrt fahren.

Nachdem Sie unter dem Bürogebäude durchgefahren sind befinden sich die Parkplätze auf der linken Seite.



*QR-Code bitte scannen,
um Google Maps zu nutzen.*





PKW-ANFAHRT über Josef-Holaubek-Platz und Nordbergbrücke

Wenn Sie über den Josef-Holaubek-Platz kommen fahren Sie zwischen ehemaligen Verkehrsamt und ehemaliger WU weiter Richtung Donaukanal. Auf der Nordbergbrücke-Abfahrt können Sie kurz vor der Lände (bei der Elektro-Tankstelle) links in das Wien Energie-Werksgelände abbiegen.

QR-Code bitte scannen,
um Google Maps zu nutzen.





Crossfit Arch

U6

S40

U4

Müllverbrennungsanlage
Spittelau - Hundertwasser
Industrieanlage &
modernes Wahrzeichen

Bundesamtsgebäude
Josef-Holabek-Platz

Bundeskriminalamt

Spittelau - UZA-2

37A

35A

D

TFM Institut

Alte
Wirtschaftsuniversität

University of Vienna

Lillis-Balroo
-Tanzstud